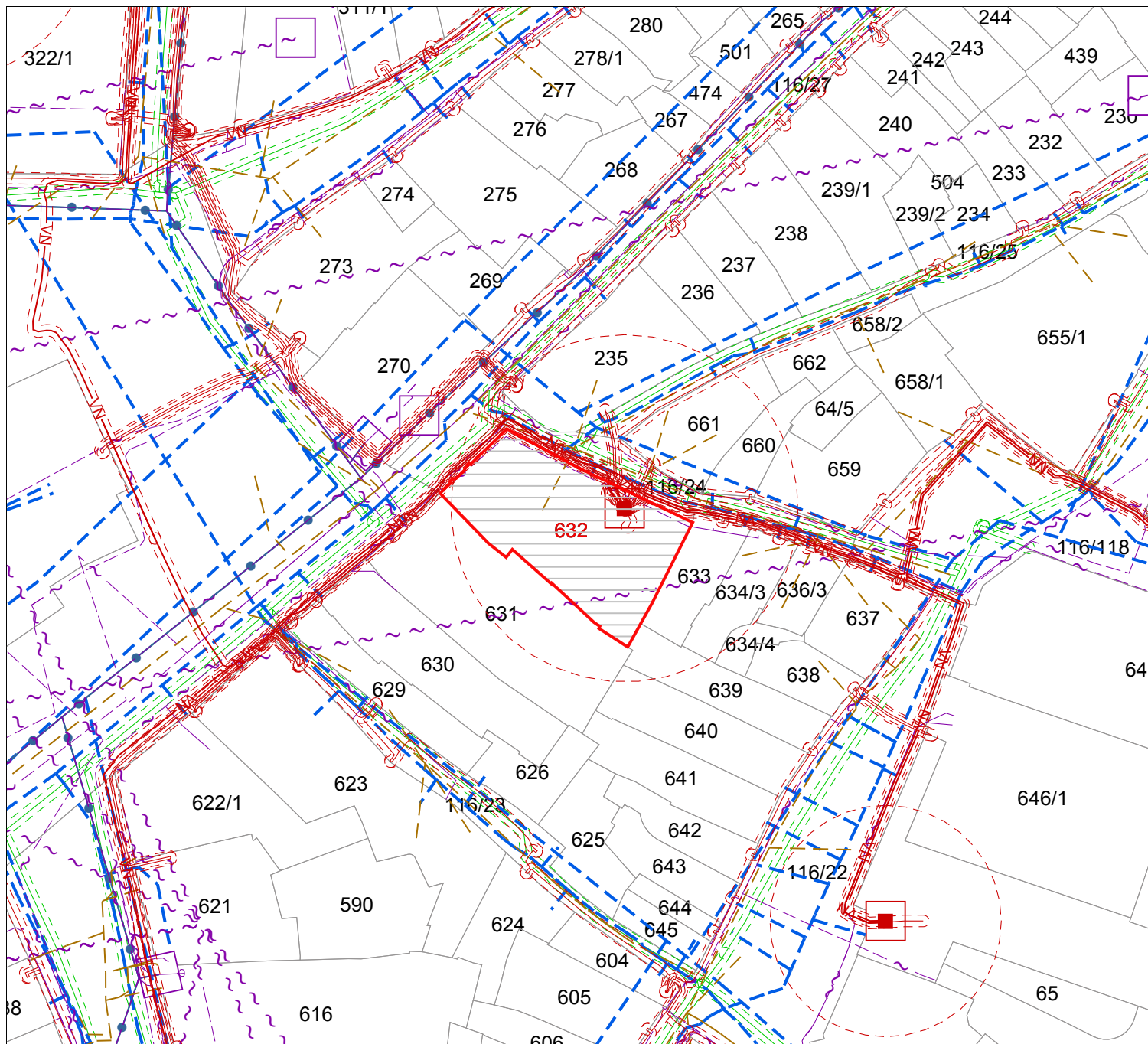


Georeport 1187 jevy technické infrastruktury na parcele č. 632

katastrální území: Olomouc-město

žadatel: GAVLAS, spol. s r.o.



Typ jevu	Poskytovatel
Elektrická síť - nízké napětí	České Energetické Závody - Distribuce a.s.
Elektrická síť - ochranné pásmo	České Energetické Závody - Distribuce a.s.
Telekomunikační síť - nerozlišený kabel	Česká telekomunikační infrastruktura a.s.
Radioreléová trasa - ochranné pásmo	Národní agentura pro komunikační a informační technologie, s.p.
Elektrická síť - vysoké napětí	České Energetické Závody - Distribuce a.s.
Elektrická stanice - ochranné pásmo	České Energetické Závody - Distribuce a.s.
Radioreléová trasa	České Radiokomunikace a.s.
Elektrická stanice (bod) - trafostanice	České Energetické Závody - Distribuce a.s.
Vodovodní síť	Magistrát města Olomouce, odbor koncepce a rozvoje
Kanalizační síť - jednotná stoka kanalizační sítě	Magistrát města Olomouce, odbor koncepce a rozvoje


















Legenda mapy je zobrazena na následující stránce.

09.04.2024

1 : 1000

0 10 20 30 40 50 m

Legenda

	Elektrická síť - vysoké napětí
	Elektrická síť - nízké napětí
	Elektrická síť - ochranné pásmo
	Elektrická stanice (bod) - trafostanice
	Elektrická stanice - ochranné pásmo
	Kanalizační síť - jednotná stoka kanalizační sítě
	Kanalizační síť - dešťová stoka kanalizační sítě
	Elektronické komunikační zařízení - ostatní telekomunikační zařízení
	Radioreléová trasa
	Radioreléová trasa - ochranné pásmo
	Telekomunikační síť - nerozlišený kabel
	Telekomunikační síť - optický kabel
	Sdružené liniové sítě - ostatní
	PRVKOK - vodovodní síť - místní vodovodní síť
	Vodovodní síť
	Plynovodní síť - nízkotlaký plynovod
	Plynovodní síť - ochranné pásmo